



Välkomna till VISS-utbildning!

Program

- 08:30** Kaffe
- 09:00** Introduktion
- 10:30** Övningar i nya VISS med egen bärbar dator
- 11:45** Sammanfattning
- 12:00** Avslutning





Vattenförvaltning

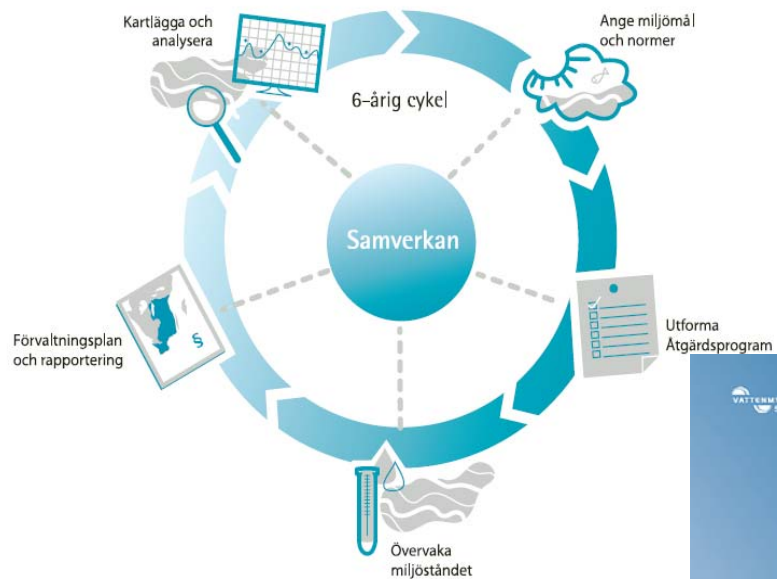
- Vilka krav ställs på kommunerna?

Därför är det så viktigt att lära sig VISS




Bakgrund

SFS 2004:660

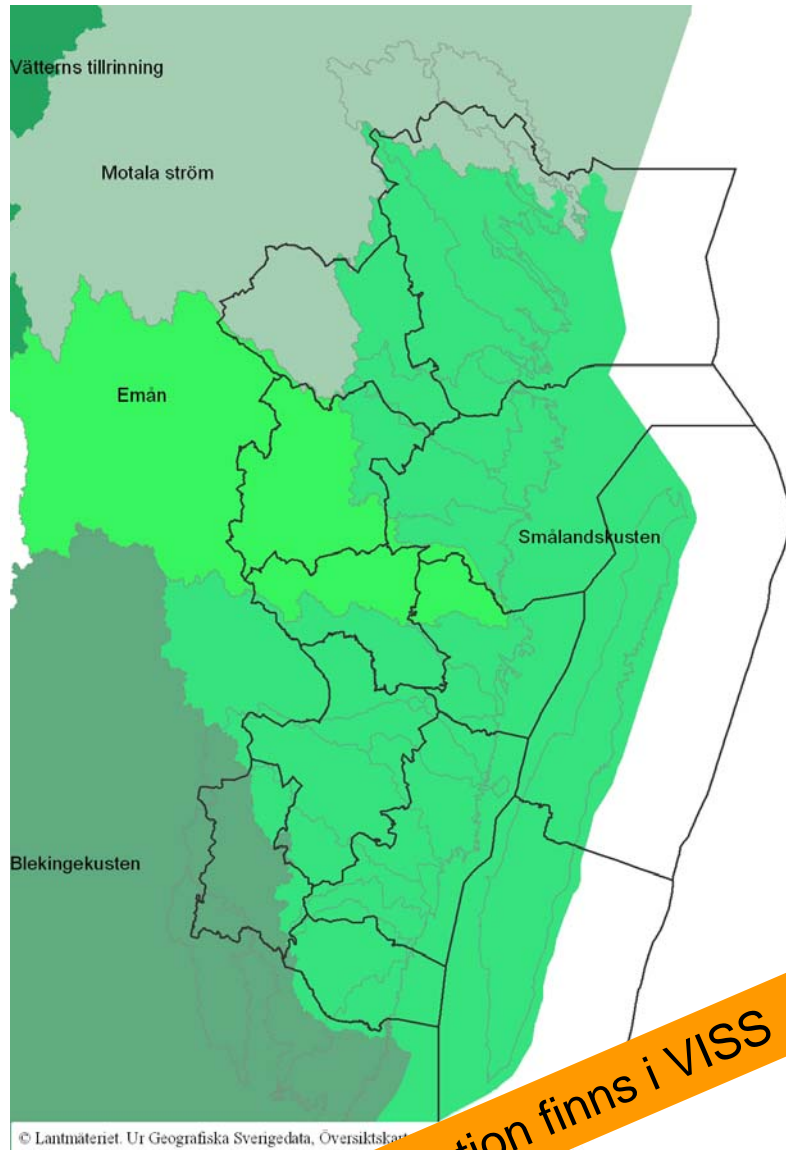


God status 2015



Länsstyrelsen
Kalmar län

Kalmar län- geografiska indelningar



1 distrikt – Södra Östersjön

4 delområden (Smålandskusten,
Motala ström, Emån,
Blekingekusten)

14 huvudavrinningsområden

11 kustområden

509 vattenförekomster

61 kustvatten, 82 grundvatten, 258
vattendrag, 108 sjöar

Information finns i VISS



Vilka krav ställs på kommunerna?

1) Ansvara för att miljö kvalitetsnormer för vatten följs.



Rättslig bakgrund

Miljöbalken (MB)

5 kap 3 § Myndigheter och kommuner ska ansvara för att miljökvalitetsnormer följs.

Plan och bygglagen (PBL)

2 kap 2 § MKN ska följas vid planläggning och andra ärenden enligt PBL (t ex bygglovsärenden)



Rättslig bakgrund



2 kap 7 § MB – Rimlighetsavvägning

Kraven på hänsyn (försiktighetsmått, lokalisering, energihushållning mm) gäller om det inte är orimligt att uppfylla dem bl a vägs nytta mot kostnader

Hur denna avvägning ska göras beror på typ av miljökvalitetsnorm.

1. gränsvärdesnorm
2. målsättningsnormer
3. indikativa normer
4. andra normer

(5 kap. 2§ första stycket)



Vattenförvaltningens MKN

MKN är satt för enskilda vattenförekomster.

- Kust: Inom en sjömil
- Sjöar: Större än 1 km².
- Vattendrag: Avrinningsområde större än 10 km².
- Grundvatten: Avsett för att användas som dricksvatten och som ger mer än 10 m³ per dag i genomsnitt eller betjänar mer än femtio personer.



Dock möjligt att lägga till vattenförekomster om det är befogat.
Kontakta Beredningssekretariatet eller Vattenmyndigheten.

Kraftigt modifierade (KMV) eller konstgjorda (KV) vatten

KMV : påtagligt modifierade fysiskt genom t ex dammbygge eller hamnkonstruktioner som är av stort samhällsekonomiskt värde.



Vattenförvaltningens MKN

Kvalitetskrav samt i förekommande fall någon typ av undantag (tidsfrist eller mindre stränga krav), samt icke försämringskravet dvs statusen får inte försämrans.

TVå normer per vattenförekomst.

- **Ytvatten**

- Ekologisk status/Ekologisk potential
- Kemisk ytvattenstatus

- **Grundvatten**

- Kemisk grundvattenstatus
- Kvantitativ status

Ex ”God ekologisk status 2015”



Information finns i VISS



MKN för vatten - Allmänt



Vattenmyndigheten ansvarar för att ta fram MKN för vatten. Utformning och fastställande av MKN för vatten regleras av Förordningen om förvaltning av kvalitén på vattenmiljön (SFS 2004:660).

MKN för vatten kan tillämpas juridiskt efter den **22 december 2009**. Föreskrifter publicerade i Länsstyrelsernas författningssamlingar.

Naturvårdsverket har tagit fram vägledning för tillämpning av MKN för vatten vid tillsyn.

Länsstyrelserna i Skåne, Östergötland och Jönköping har tagit fram bra info kopplat till planarbete och MKN.



Vilka krav ställs på kommunerna?

- 1) Ansvara för att miljö kvalitetsnormer för vatten följs.
- 2) Ska vidta de åtgärder som krävs enligt åtgärdsprogram: Åtgärdsprogram för Södra Östersjön 2009 – 2015.



Rättslig bakgrund

5 kap 4 § MB

Möjlighet att ta fram förslag till åtgärdsprogram (ÅP). (Planeringsdokument, sätter upp ramarna). ÅP får omfatta alla verksamheter och åtgärder som påverkar möjligheterna att uppfylla MKN


Sedan 1 sept 2010 skärpt krav på innehåll. Ska framgå hur kraven fördelas mellan olika typer av källor och åtgärder, effekt av resp åtgärd samt finansiering.

5 kap 8 §

Myndigheter och kommuner SKA vida de åtgärder som behövs enligt ett åtgärdsprogram.



Åtgärdsprogram för Södra Östersjön 2009-2015



32. Tillsyn av verksamheter och föroreningskadade områden

35. Grundvattenförekomster god status

33. Hög skyddsnivå för enskilda avlopp

36. Planläggning och prövning

37. Vatten- och avloppsvattenplaner

34. Vattenskyddsområden

38. Rörligt friluftsliv och båtutrustning

...prioritera de områden med vattenförekomster som inte uppnår, eller riskerar att inte uppnå, god ekologisk status eller god kemisk status.

Information finns i VISS



Planering spelar stor roll för vattenarbetet



Miljö kvalitetsnormerna för vatten
och översiktsplaneringen

Dagvatten, bebyggelse av
inströmningsområden för grundvatten,
planering av avlopp, faunapassager,
översvämning, odlingsfria zoner längs
vattendragen, småbåtshamnar mm

Översiktsplanering – för uppfyllande av
miljö kvalitetsnorm är det den totala
påverkan som har betydelse, ÖP viktigt
underlag för bedömning av detaljplaner.



Vilka krav ställs på kommunerna?

- 1) Ansvara för att miljö kvalitetsnormer för vatten följs.
- 2) Ska vidta de åtgärder som krävs enligt åtgärdsprogram: Åtgärdsprogram för Södra Östersjön 2009 – 2015.

Utöver detta kan kommunerna:

- engagera sig i vattenråd



Vattenråd

Bildade: 8 st

(Alsterån, Öland, Bruatorpsån+Grisbäcken, Stångån, Storån, Vindån, Emån, Lyckebyån)

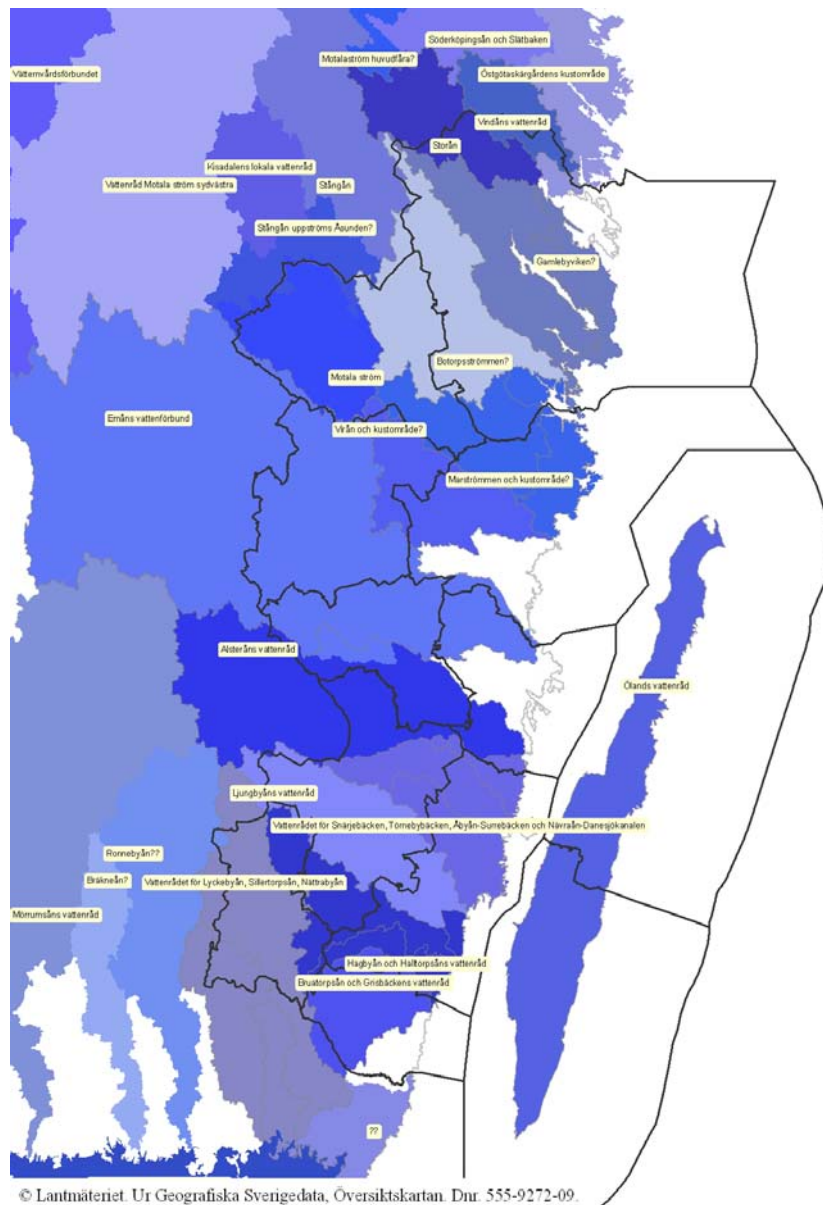
På gång: 3 st

(Hagbyån+Halltorpsån, Ljungbyån, Törnebybäcken+Snärjebäcken)

Första diskussion genomförd: 4 st

(Gamlebyviken, Botorpströmmen, Marströmmen, Virån)

Alltså: Troligen 15 vattenråd + ev kustvattenråd.



Vilka krav ställs på kommunerna?

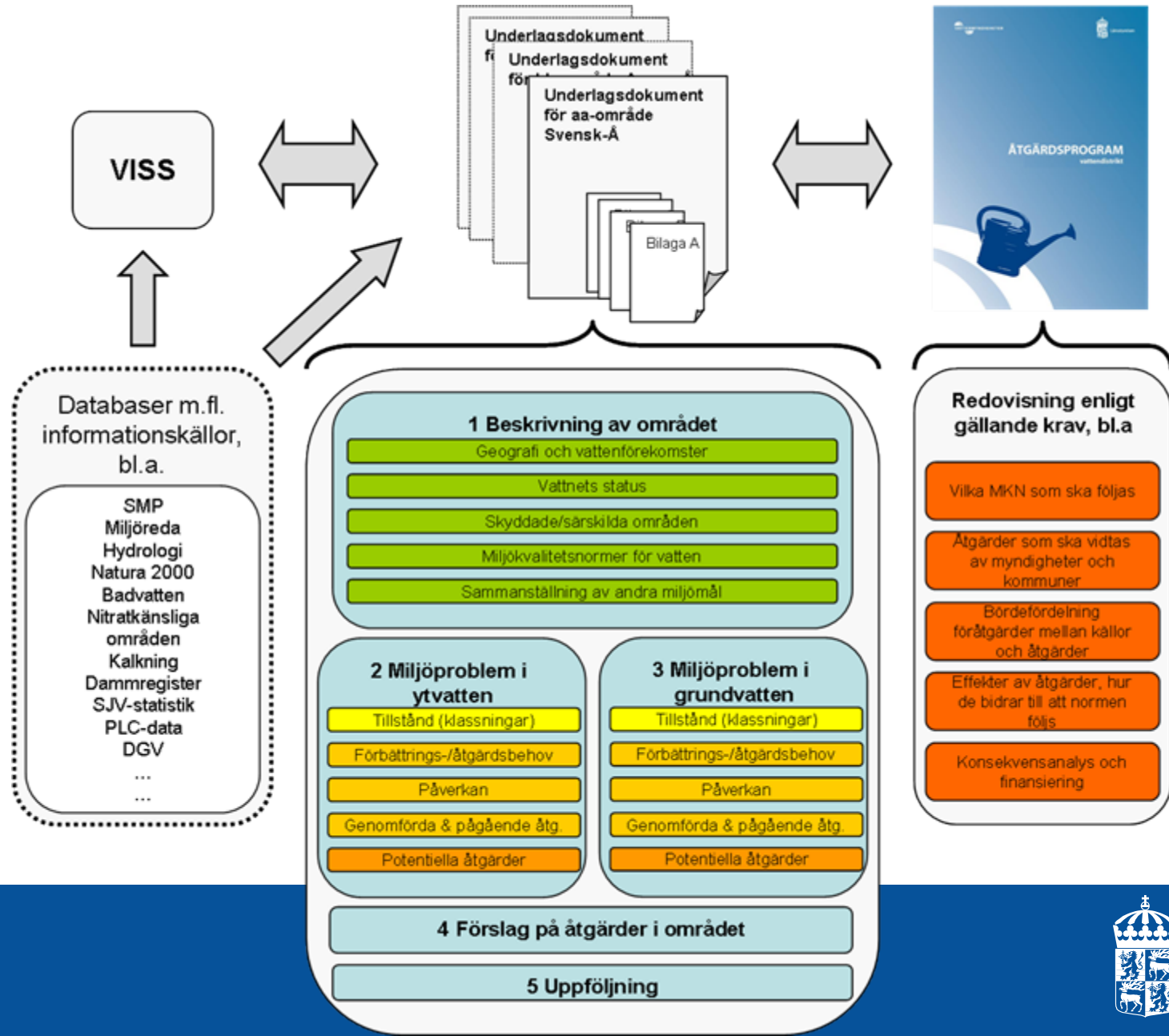
- 1) Ansvara för att miljökvalitetsnormer för vatten följs.
- 2) Ska vidta de åtgärder som krävs enligt åtgärdsprogram: Åtgärdsprogram för Södra Östersjön 2009 – 2015.

Utöver detta kan kommunerna:

- engagera sig i vattenråd
- delta i arbetet med att ta fram underlag till åtgärdsprogram



Underlagsdokument till åtgärdsprogram



Underlagsdokument till åtgärdsprogram

Arbetet ska vara klart 1 oktober 2012.

Under 2013-2014 ska underlagen kompletteras och uppdateras.

Offentliga, stöd för myndigheter och kommuner i sina åtgärder och för samverkan, men de kommer inte vara juridiskt bindande.



Vilka krav ställs på kommunerna?

- 1) Ansvara för att miljö kvalitetsnormer för vatten följs.
- 2) Ska vidta de åtgärder som krävs enligt åtgärdsprogram: Åtgärdsprogram för Södra Östersjön 2009 – 2015.

Utöver detta kan kommunerna:

- engagera sig i vattenråd
- delta i arbetet med att ta fram underlag till åtgärdsprogram
- mm

Underlag till detta arbete är samlat i databasen VattenInformationSystem Sverige – VISS.

